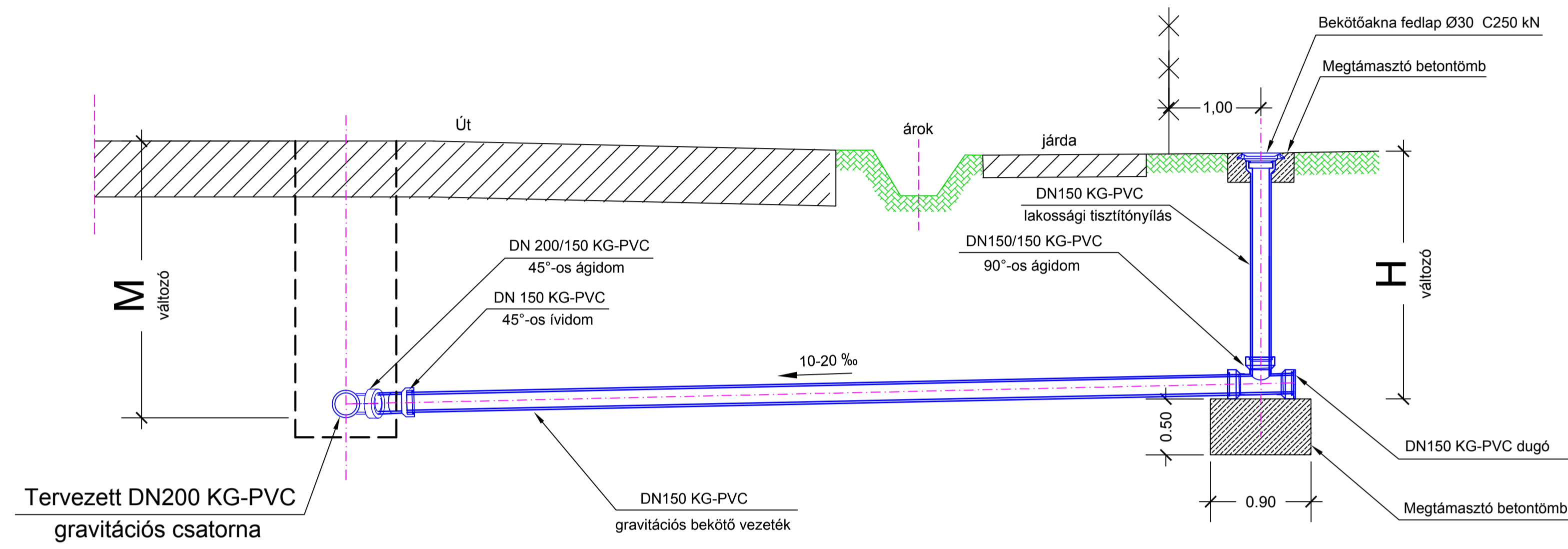
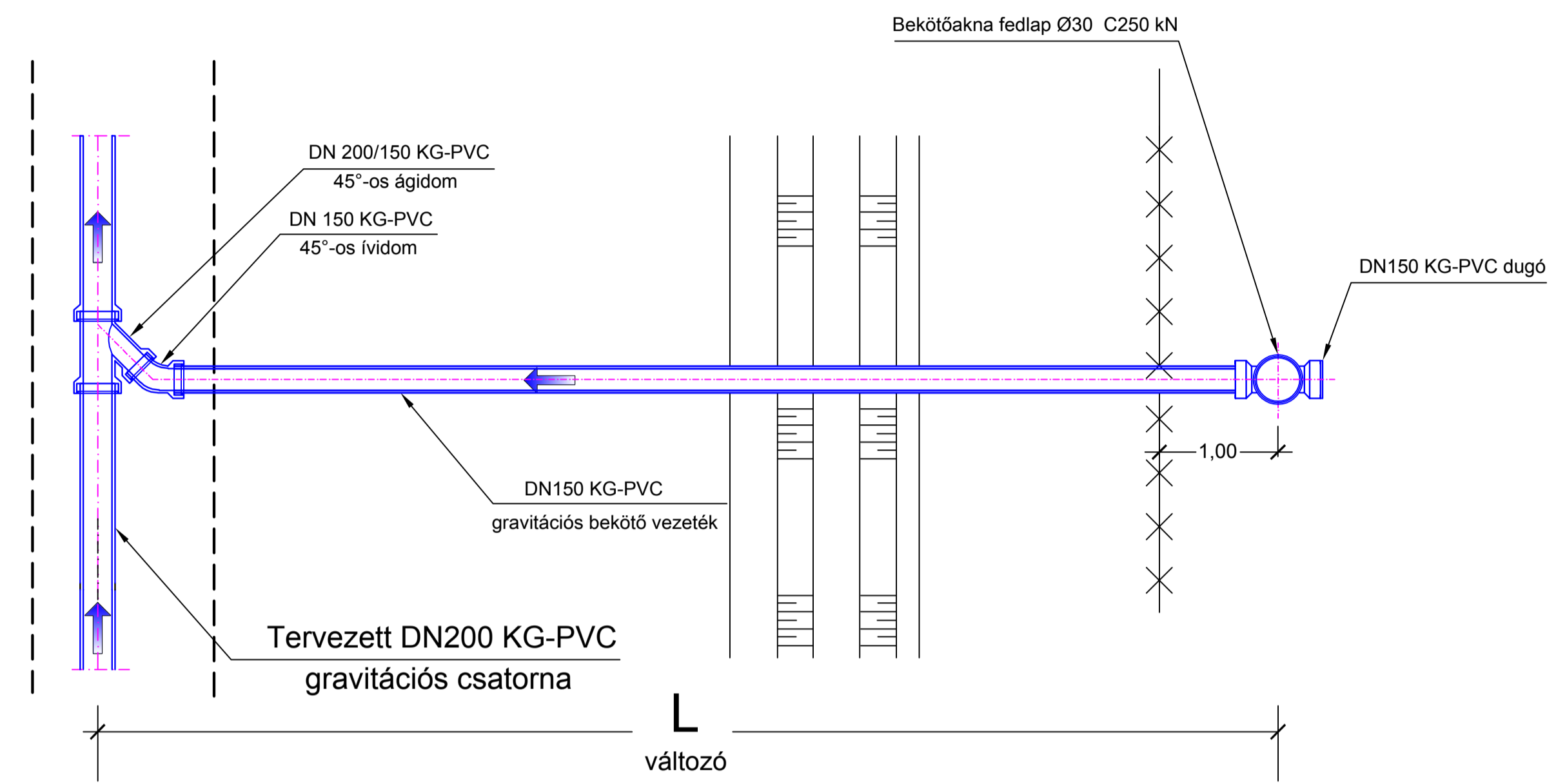


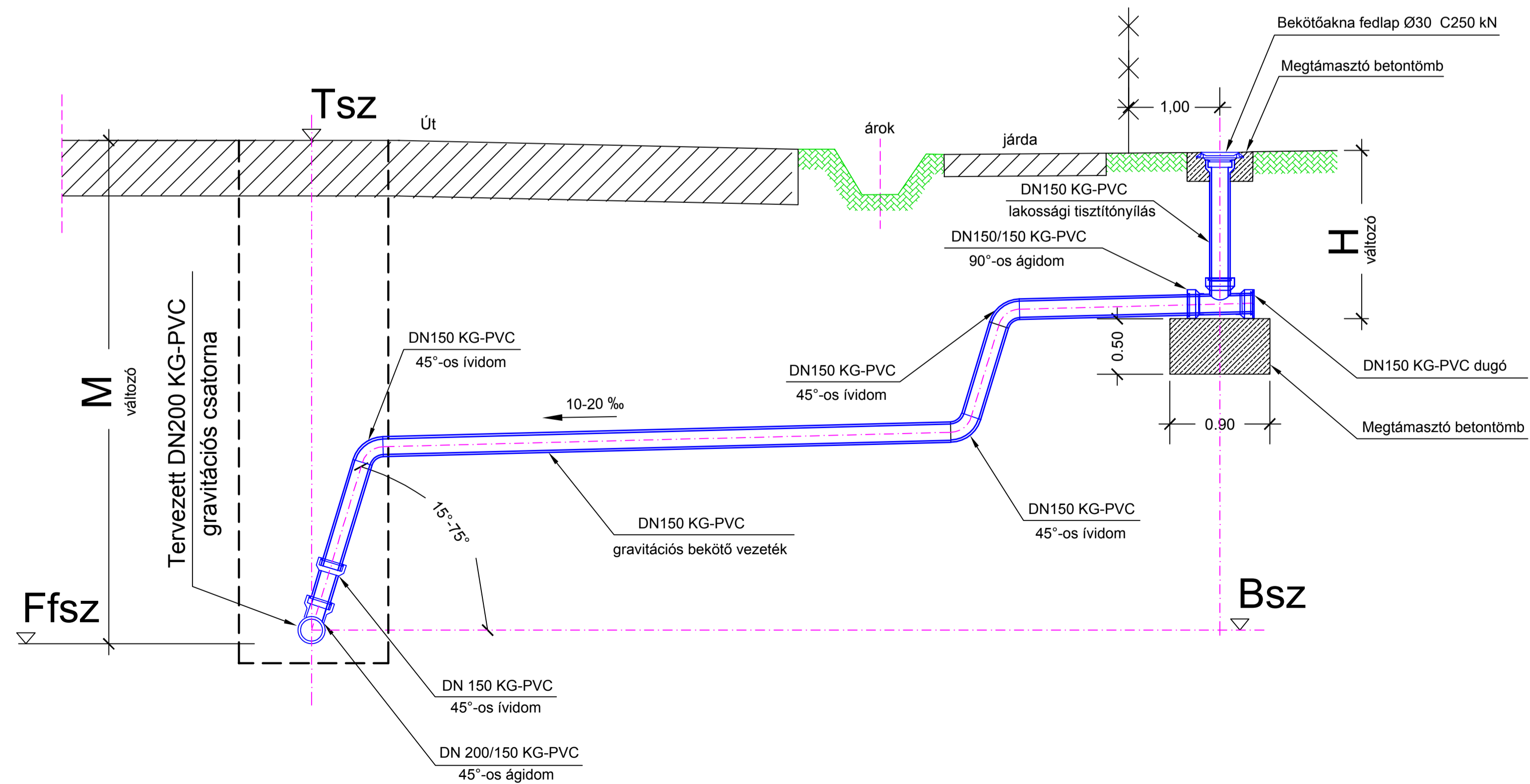
Minta hossz-szelvény 1.



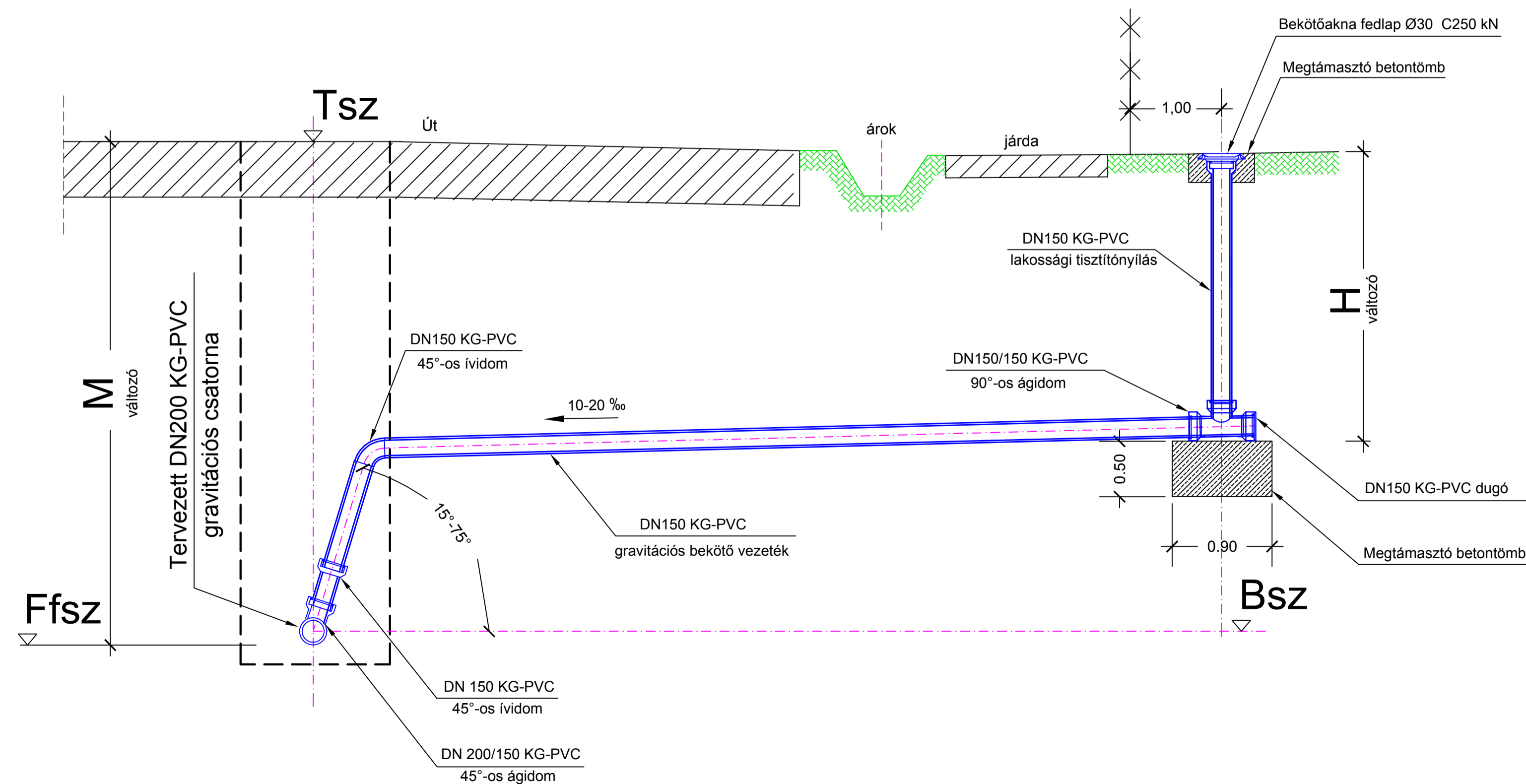
Helyszínrajz



Minta hossz-szelvény 2.



Minta hossz-szelvény 3.



M, Ffsz, Bsz, H, L értékeit lásd a 362-1/2009 T-2 Műszaki leírás 8. sz. mellékletében

Ez a terv a COMPUTERV GM Kft. szellemi terméke, melyet szerzői jog véd. A terv részben, vagy egészben történő felhasználásának jogosultságát a szerzői jog tulajdonosával szerződésben kell rögzíteni! Tilos a tervről másolatot készíteni, vagy a feltüntetett adatokat egyéb tervek készítésénél felhasználni!
Tervezői jogosultság: Bóvizári József VZ-T-120098/2013



KEOP-7.1.2.0-2008-0040

Hely:	Aszód és térsége	Tervszám:	362-1-1-9/2009
Megnevezés:	Aszód és térsége szennyvíz csatornázás kiviteli terve - Nyomvonalas létesítmények terve -		
Tárgy:	Gravitációs bekötések típusai	Rajzszám:	M-4
Geodézia	Híves Gábor Ellenőrizte	Frics Balázs Rajz	Bóvizári József Tervező
		Bóvizári József Ugyvezető	
3100 SALGÓTARJÁN, Alkotmány út 18. Telefon: 32-512100			
2009. június			